


Esri Nederland, Community Map Contributors
 Kenmerk: 17P084 (BOMBS AWAY)

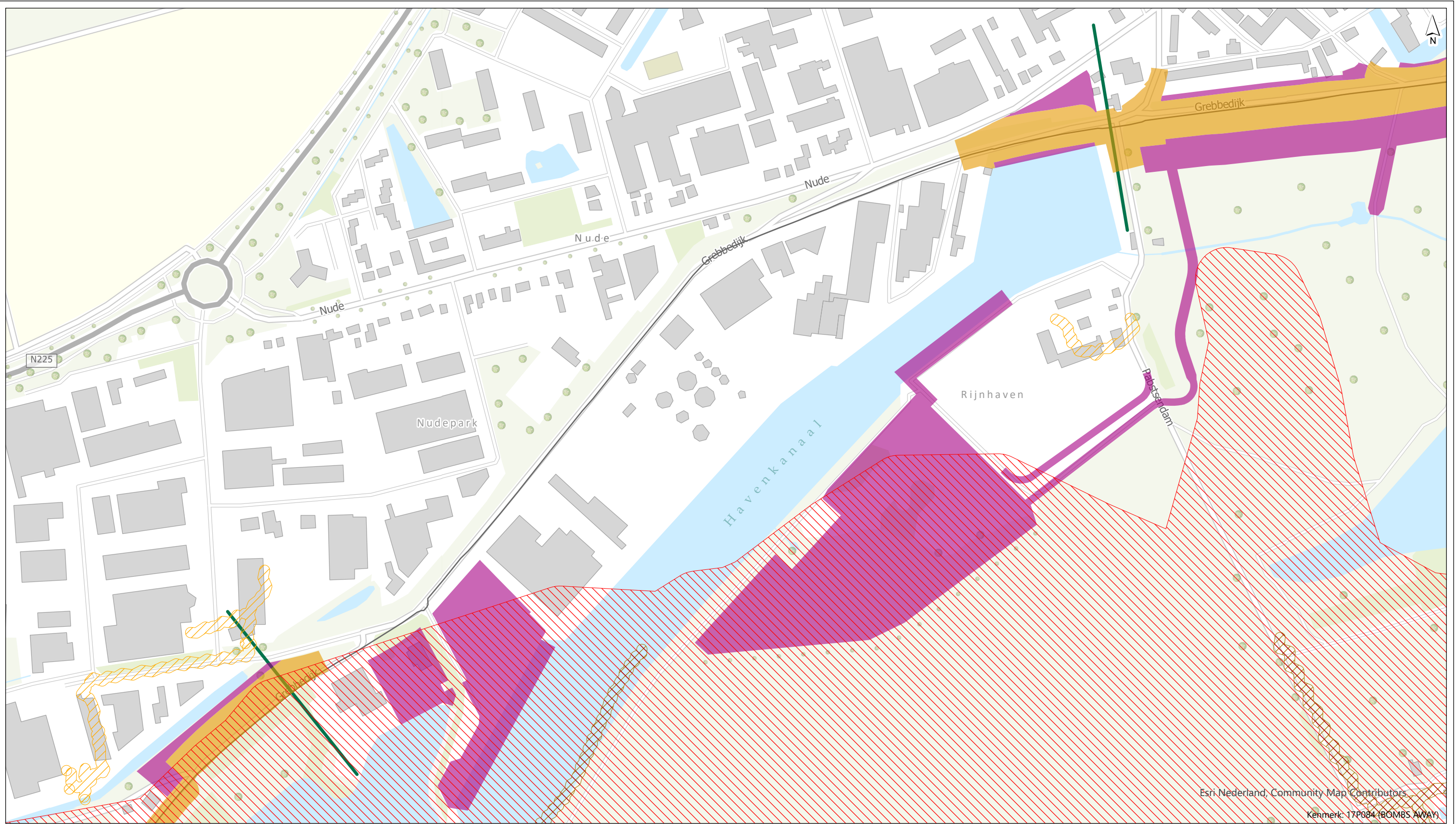
- Dijktraject 45-1
- Deelgebiedindeling (dijk)
- Conventionele explosieven**
- Verdacht op geschutsmunitie
- Verdacht op diverse CE hoofdgroepen
- permanent ruimtebeslag
- tijdelijk ruimtebeslag

Dit document is geautoriseerd en intern aantoonbaar vrijgegeven conform het kwaliteitsmanagementsysteem van Witteveen+Bos

versie definitief 3
 datum 16-08-2024
 tekeningnr 1

Dijkversterking Grebbedijk
Bodembelasting Stedelijke dijk
 opdrachtgever Waterschap Vallei en Veluwe
 projectnaam Dijkversterking Grebbedijk
 projectcode 124281






Esri Nederland, Community Map Contributors
 Kenmerk: 17P084 (BOMBS AWAY)

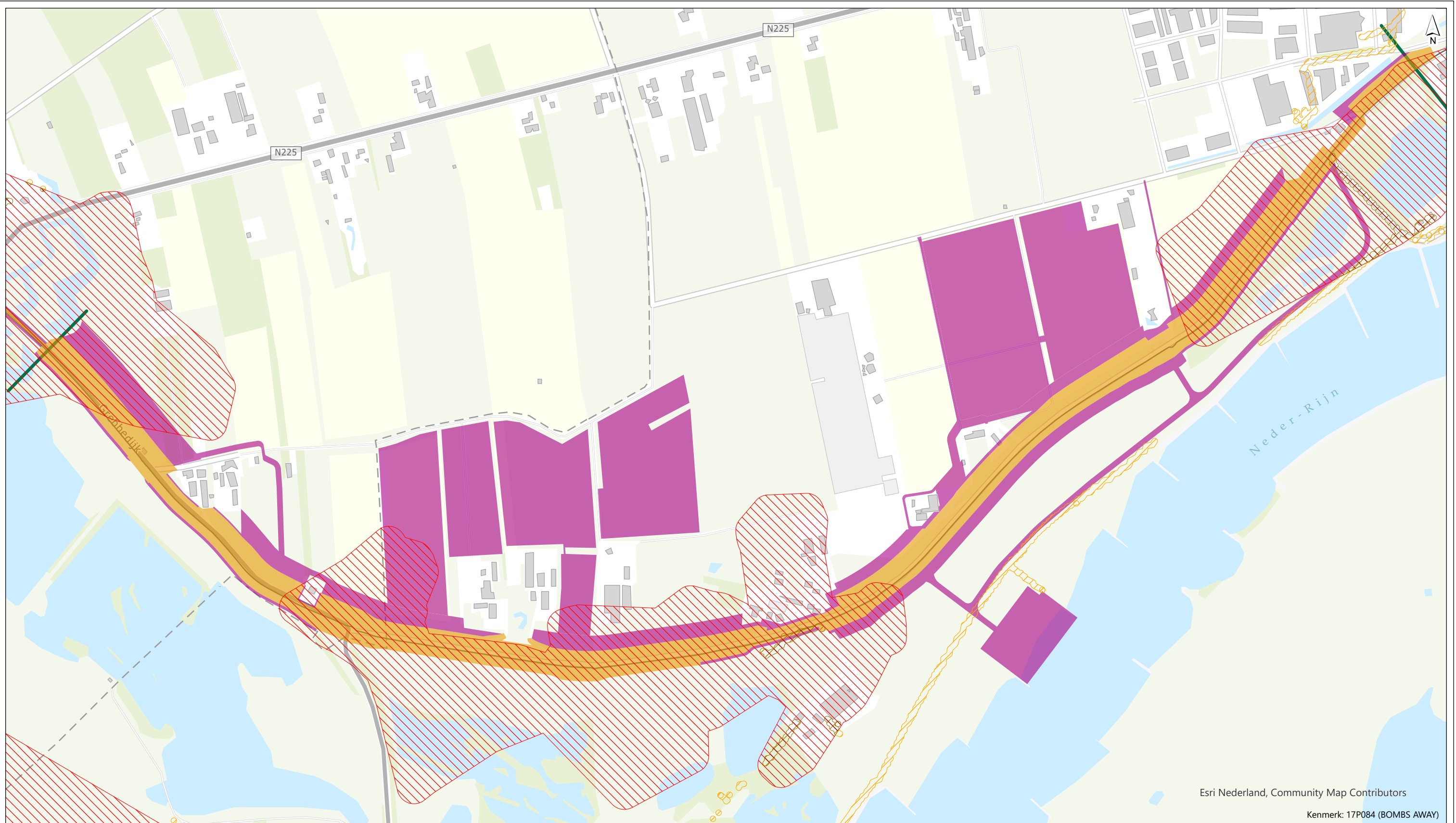
- Dijktraject 45-1
- Deelgebiedindeling (dijk)
- Conventionele explosieven**
- ▨ Verdacht op geschutsmunitie
- ▨ Verdacht op diverse CE hoofdgroepen
- ▨ Verdacht op geschutsmunitie en diverse CE hoofdgroepen
- permanent ruimtebeslag
- tijdelijk ruimtebeslag

*Dit document is geautoriseerd en intern aantoonbaar
 vrijgegeven conform het kwaliteits-
 managementsysteem van Witteveen+Bos*

versie definitief 3
 datum 16-08-2024
 tekeningnr 1

Dijkversterking Grebbedijk
Bodembelasting
Nudedijk (kop van de haven)
 opdrachtgever Waterschap Vallei en Veluwe
 projectnaam Dijkversterking Grebbedijk
 projectcode 124281





Esri Nederland, Community Map Contributors

Kenmerk: 17P084 (BOMBS AWAY)

— Dijktraject 45-1
 — Deelgebiedindeling (dijk)

Conventionele explosieven

- Verdacht op geschutsmunitie
- Verdacht op diverse CE hoofdgroepen
- Verdacht op geschutsmunitie en diverse CE hoofdgroepen

- permanent ruimtebeslag
- tijdelijk ruimtebeslag

*Dit document is geautoriseerd en intern aantoonbaar
 vrijgegeven conform het kwaliteits-
 managementsysteem van Witteveen+Bos*

versie definitief 3
 datum 16-08-2024
 tekeningnr 1

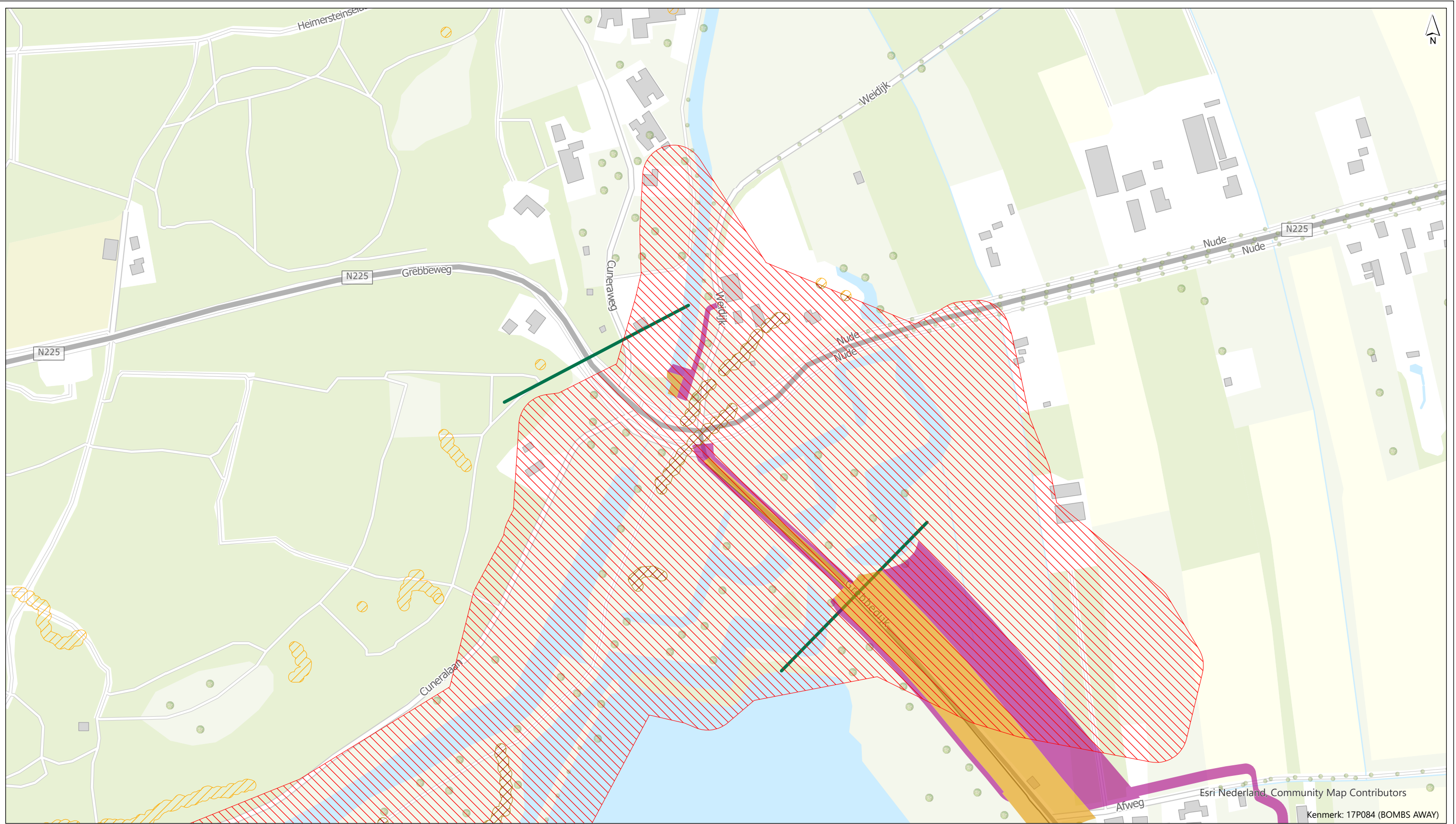
formaat A3 landscape
 schaal 1:6,500
 0 100 200 300 m

Dijkversterking Grebbedijk

Bodembelasting Landelijke dijk (aanpassing Grebbedijk 14)

opdrachtgever Waterschap Vallei en Veluwe
 projectnaam Dijkversterking Grebbedijk
 projectcode 124281





- Dijktraject 45-1
 - Deelgebiedindeling (dijk)
- Conventionele explosieven**
- Verdacht op geschutsmunitie
 - Verdacht op diverse CE hoofdgroepen
 - Verdacht op geschutsmunitie en diverse CE hoofdgroepen
- permanent ruimtebeslag
 - tijdelijk ruimtebeslag

Dit document is geautoriseerd en intern aantoonbaar vrijgegeven conform het kwaliteitsmanagementsysteem van Witteveen+Bos

versie definitief 3
 datum 16-08-2024
 tekeningnr 1

Dijkversterking Grebbedijk
Bodembelasting
Dijk door het Hoornwerk
 opdrachtgever Waterschap Vallei en Veluwe
 projectnaam Dijkversterking Grebbedijk
 projectcode 124281

